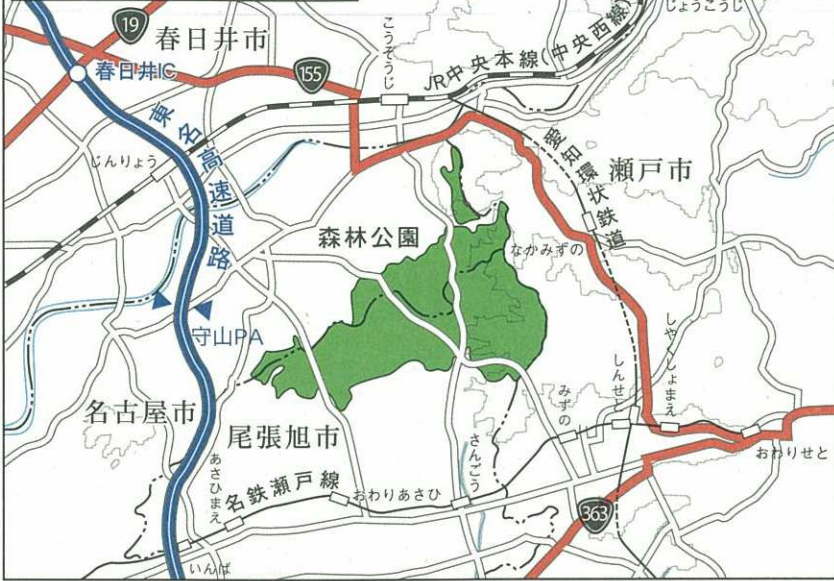


愛知県森林公園平面図

森林公園交通アクセス



凡例

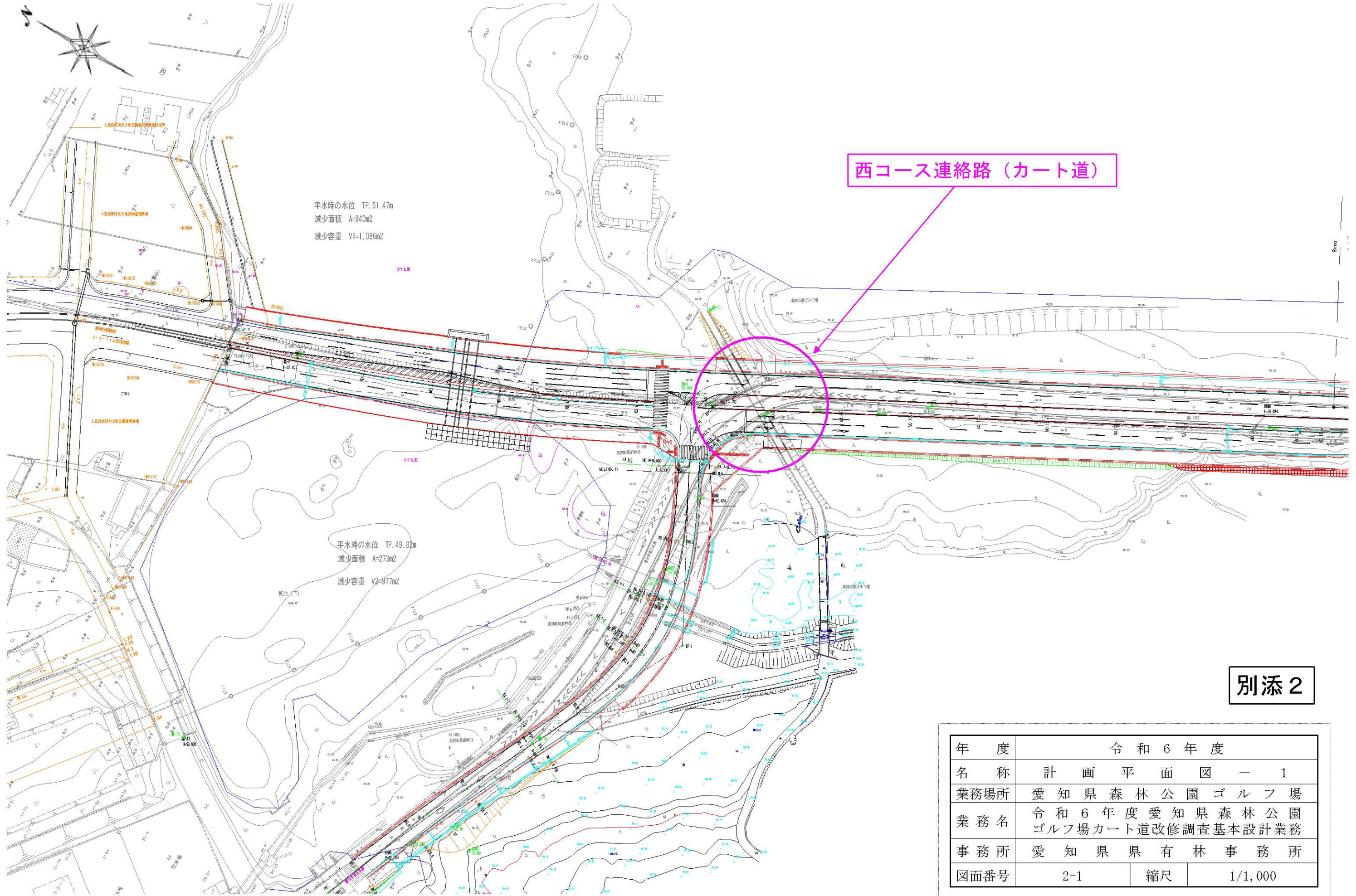
	ゴルフ施設
	植物園施設
	運動公園
	一般公園
	公道
	園路
	バス停留所
	休憩所
	トイレ
	身障者用トイレ
	駐車場

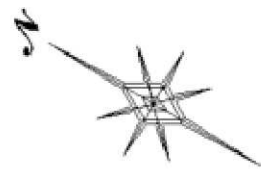
年度	令和6年度		
名称	位置図		
業務場所	愛知県森林公園ゴルフ場		
業務名	令和6年度愛知県森林公園ゴルフ場カート道改修調査基本設計業務		
事務所	愛知県県有林事務所		
図面番号	1	縮尺	—

西コース連絡路（カート道）

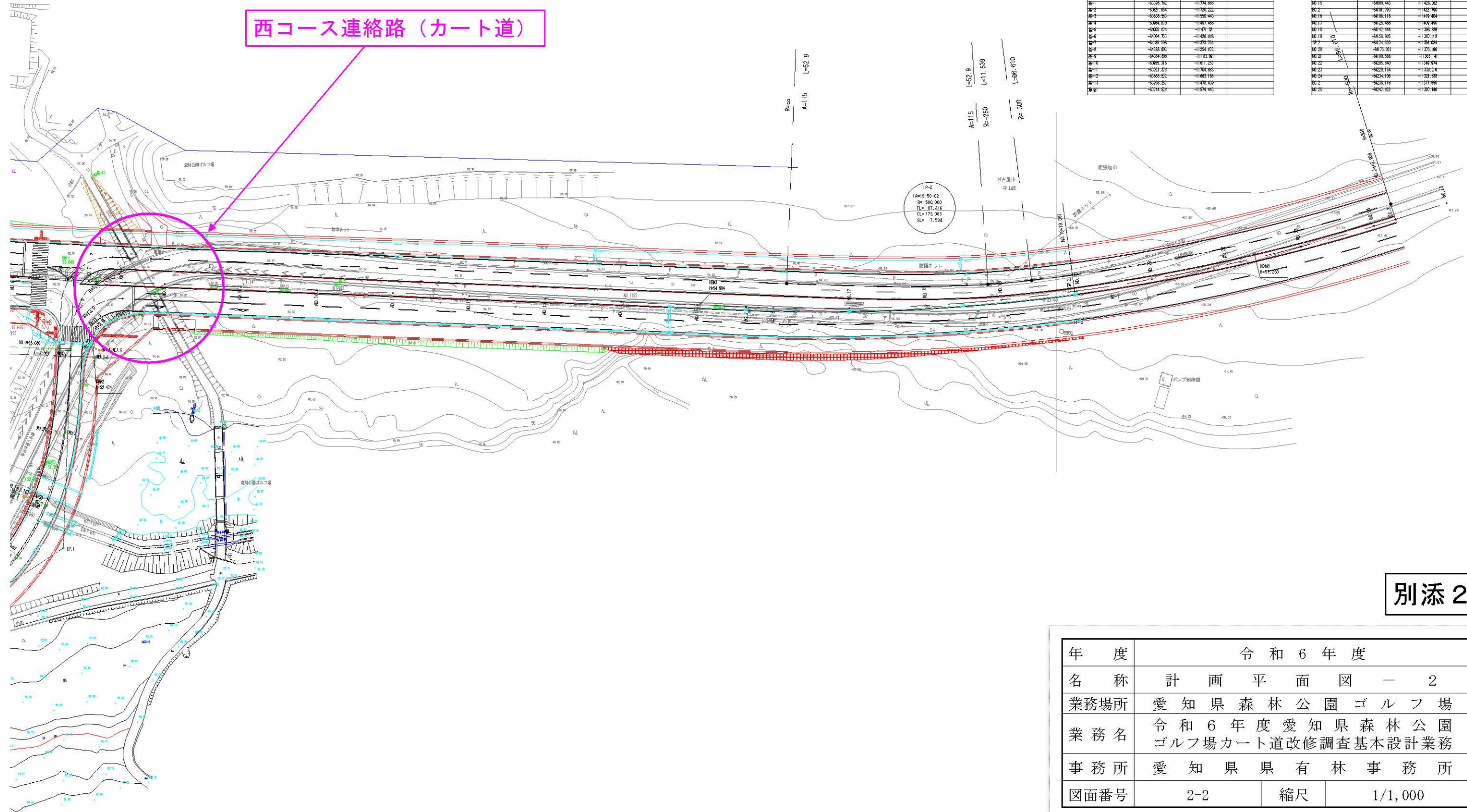


「この地図の作成にあたっては、尾張旭市長の承認を得て、同市作成の1/10,000都市計画基本図を使用したものである。(承認番号 平成27年 第6号)」
 「この地図の下図は、名古屋市都市計画基本図(縮尺2千5百分の1、平成22年)を使用したものである。」





西コース連絡路（カート道）



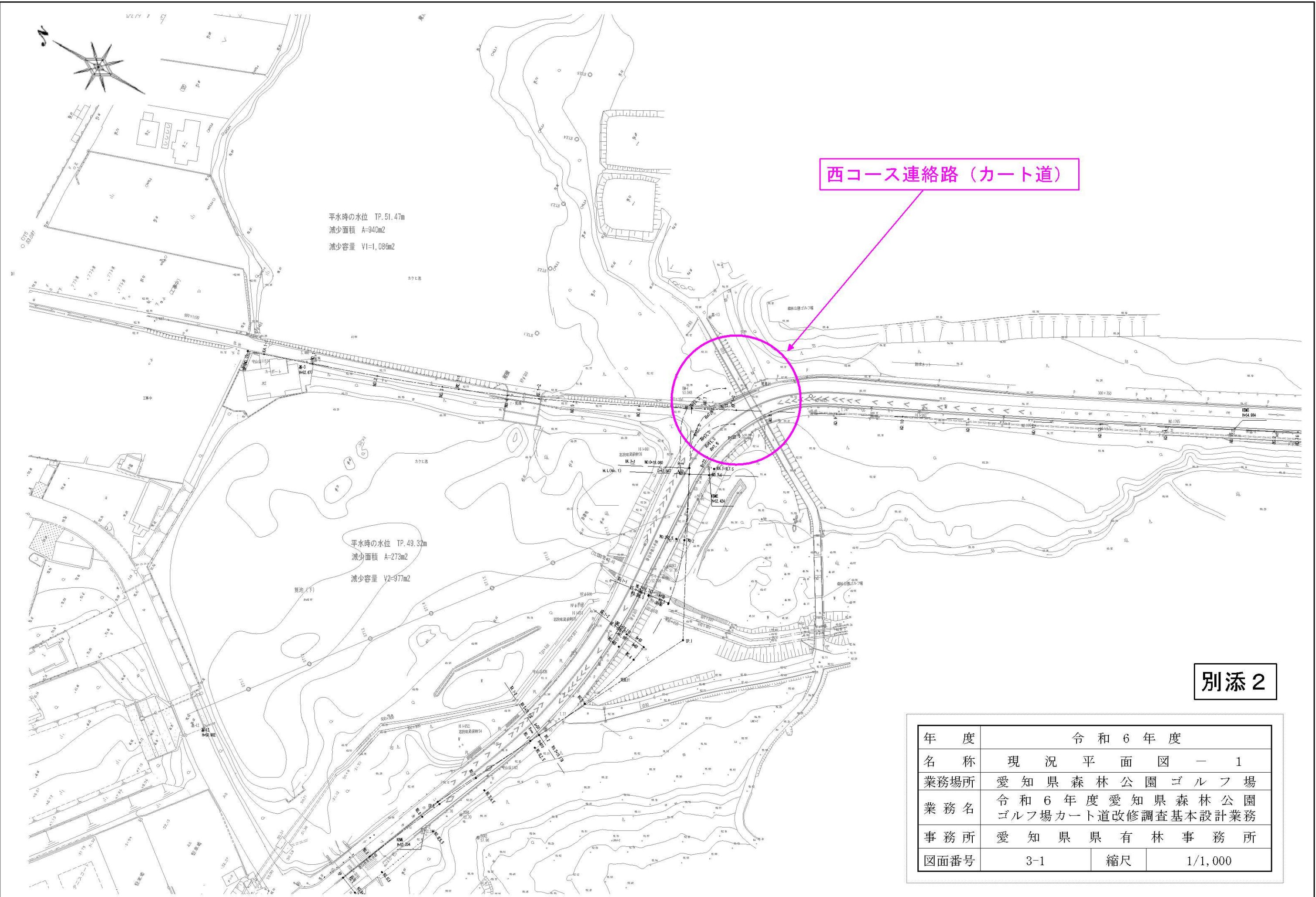
点名	X座標	Y座標	備考
基-1	-33361.362	-11774.208	
基-2	-33371.854	-11720.222	
基-3	-33338.983	-11550.443	
基-4	-33064.970	-11607.456	
基-5	-34005.074	-11471.321	
基-6	-34004.783	-11426.388	
基-7	-34488.588	-11373.756	
基-8	-34288.842	-11254.872	
基-9	-34354.306	-11192.381	
基-10	-33805.318	-11011.237	
基-11	-33821.236	-11704.885	
基-12	-33861.092	-11663.186	
基-13	-33306.257	-11478.439	
基-14	-33744.229	-11574.943	

IP点座標 (完成前)			
点名	X座標	Y座標	備考
IP-1	-33801.250	-11522.915	
IP-2	-34174.154	-11382.027	

中心点座標 (完成前)			
点名	X座標	Y座標	備考
IP	-33819.980	-11557.427	
IC1-1	-33814.122	-11555.514	
IC1	-33838.910	-11550.472	
IC2	-33827.779	-11544.342	
IC3	-33836.500	-11537.326	
IC1-1	-33831.154	-11536.463	
IC4	-33844.977	-11529.584	
IC1-2	-33803.706	-11526.767	
IC5	-33813.161	-11521.229	
IC6	-33821.085	-11512.466	
IC7	-33845.944	-11505.255	
IC1-3	-33827.326	-11488.311	
IC8	-33846.545	-11482.969	
IC9	-33846.245	-11464.437	
IC10	-34001.945	-11475.528	
IC11	-34019.344	-11469.423	
IC12	-34031.344	-11456.469	
IC13	-34055.044	-11447.357	
IC14	-34072.743	-11438.074	
IC15	-34097.943	-11431.262	
IC16	-34101.743	-11422.700	
IC16	-34108.118	-11418.404	
IC17	-34125.488	-11408.400	
IC18	-34142.644	-11398.389	
IC19	-34155.965	-11387.383	
IC20	-34174.250	-11374.984	
IC20	-34175.001	-11370.306	
IC21	-34190.588	-11361.141	
IC22	-34205.940	-11349.974	
IC23	-34220.154	-11338.216	
IC24	-34234.106	-11325.888	
IC25	-34238.118	-11317.550	
IC25	-34247.622	-11307.146	

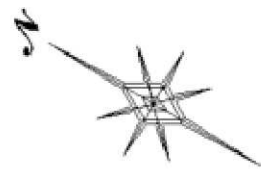
別添 2

年度	令和 6 年度		
名称	計画 平面 図 - 2		
業務場所	愛知県森林公園ゴルフ場		
業務名	令和 6 年度愛知県森林公園ゴルフ場カート道改修調査基本設計業務		
事務所	愛知県県有林事務所		
図面番号	2-2	縮尺	1/1,000

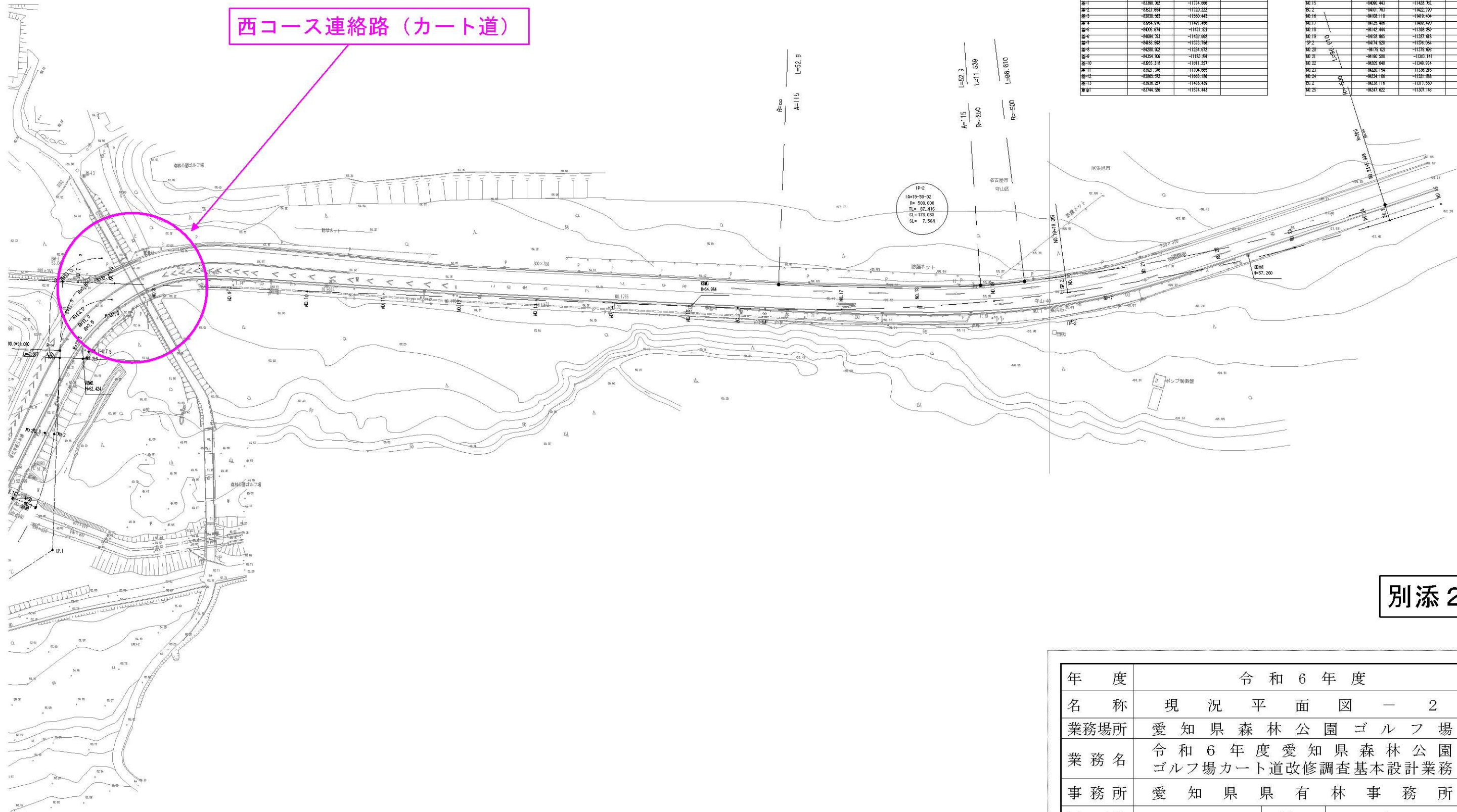


別添 2

年度	令和 6 年度		
名称	現 況 平 面 図 - 1		
業務場所	愛 知 県 森 林 公 園 ゴ ル フ 場		
業務名	令 和 6 年 度 愛 知 県 森 林 公 園 ゴ ル フ 場 カ ー ト 道 改 修 調 査 基 本 設 計 業 務		
事務所	愛 知 県 県 有 林 事 務 所		
図面番号	3-1	縮尺	1/1,000



西コース連絡路（カート道）



基本点位置

点名	X座標	Y座標	備考
基-1	-33367.362	-11774.206	
基-2	-33307.854	-11720.222	
基-3	-33338.983	-11550.443	
基-4	-33064.970	-11607.456	
基-5	-34005.074	-11471.321	
基-6	-34004.763	-11426.366	
基-7	-34488.588	-11373.756	
基-8	-34238.302	-11254.472	
基-9	-34354.306	-11192.361	
基-10	-33805.318	-11011.237	
基-11	-33801.236	-11704.365	
基-12	-33861.092	-11663.156	
基-13	-33306.267	-11478.429	
基-14	-33744.209	-11574.443	

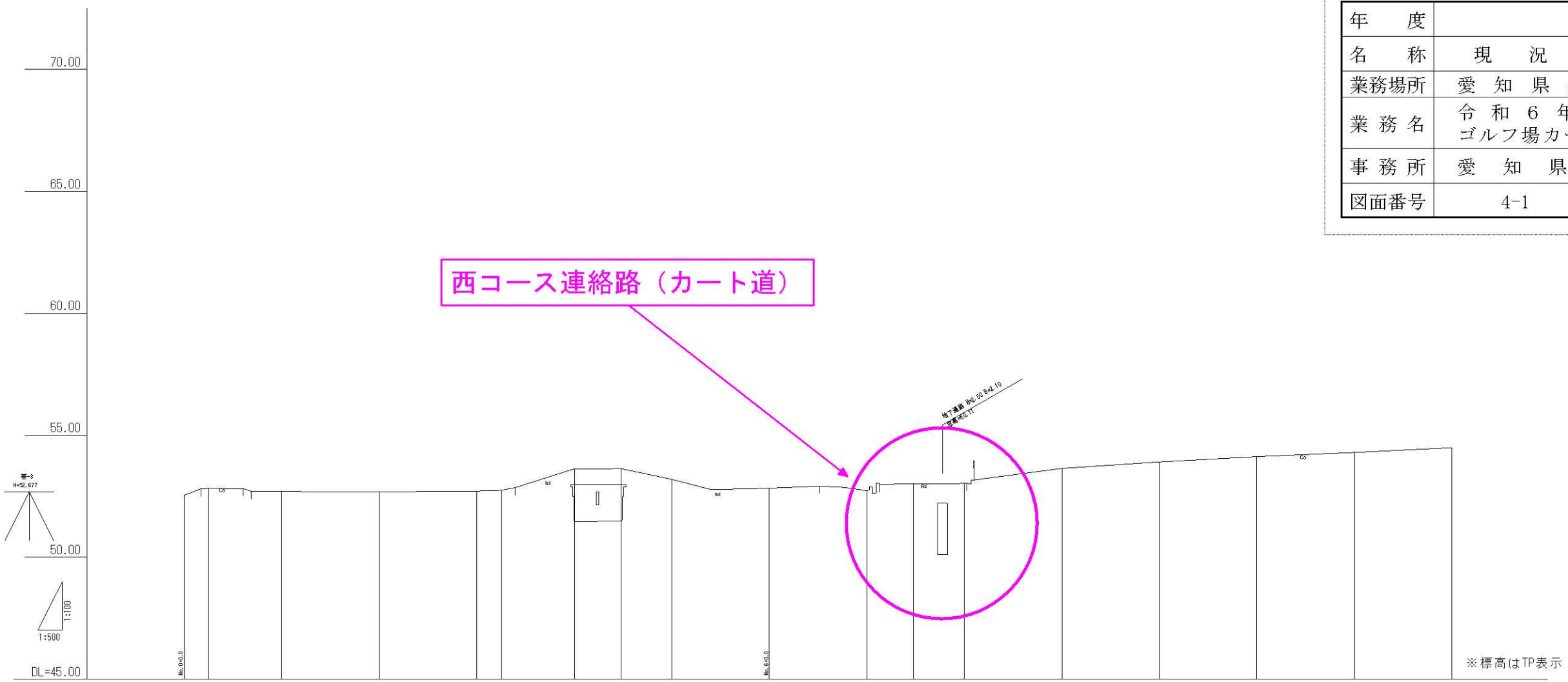
中心点位置(既設路)

点名	X座標	Y座標	備考
IP-1	-33307.900	-11557.477	
IC-1-1	-33304.722	-11555.514	
IC-1	-33338.910	-11550.472	
IC-2	-33307.779	-11544.342	
IC-3	-33306.500	-11537.326	
IC-1-1	-33307.154	-11536.463	
IC-4	-33304.877	-11529.504	
IC-1-2	-33303.706	-11526.767	
IC-5	-33303.141	-11521.229	
IC-6	-33307.085	-11512.466	
IC-7	-33303.944	-11505.255	
IC-1-3	-33307.335	-11498.311	
IC-8	-33306.545	-11492.969	
IC-9	-33304.245	-11484.437	
IC-10	-34001.945	-11475.524	
IC-11	-34007.344	-11469.023	
IC-12	-34007.344	-11456.466	
IC-13	-34005.044	-11447.357	
IC-14	-34072.743	-11435.074	
IC-15	-34007.443	-11431.262	
IC-16	-34001.743	-11422.700	
IC-17	-34008.118	-11419.404	
IC-18	-34025.486	-11408.400	
IC-19	-34042.444	-11398.369	
IC-20	-34055.365	-11387.318	
IC-21	-34074.520	-11374.064	
IC-22	-34075.001	-11370.306	
IC-23	-34007.588	-11362.141	
IC-24	-34005.940	-11348.474	
IC-25	-34000.154	-11334.216	
IC-26	-34024.106	-11323.888	
IC-27	-34024.116	-11317.550	
IC-28	-34047.622	-11307.146	

別添 2

年度	令和 6 年度		
名称	現況平面図 - 2		
業務場所	愛知県森林公園ゴルフ場		
業務名	令和 6 年度愛知県森林公園ゴルフ場カート道改修調査基本設計業務		
事務所	愛知県県有林事務所		
図面番号	3-2	縮尺	1/1,000

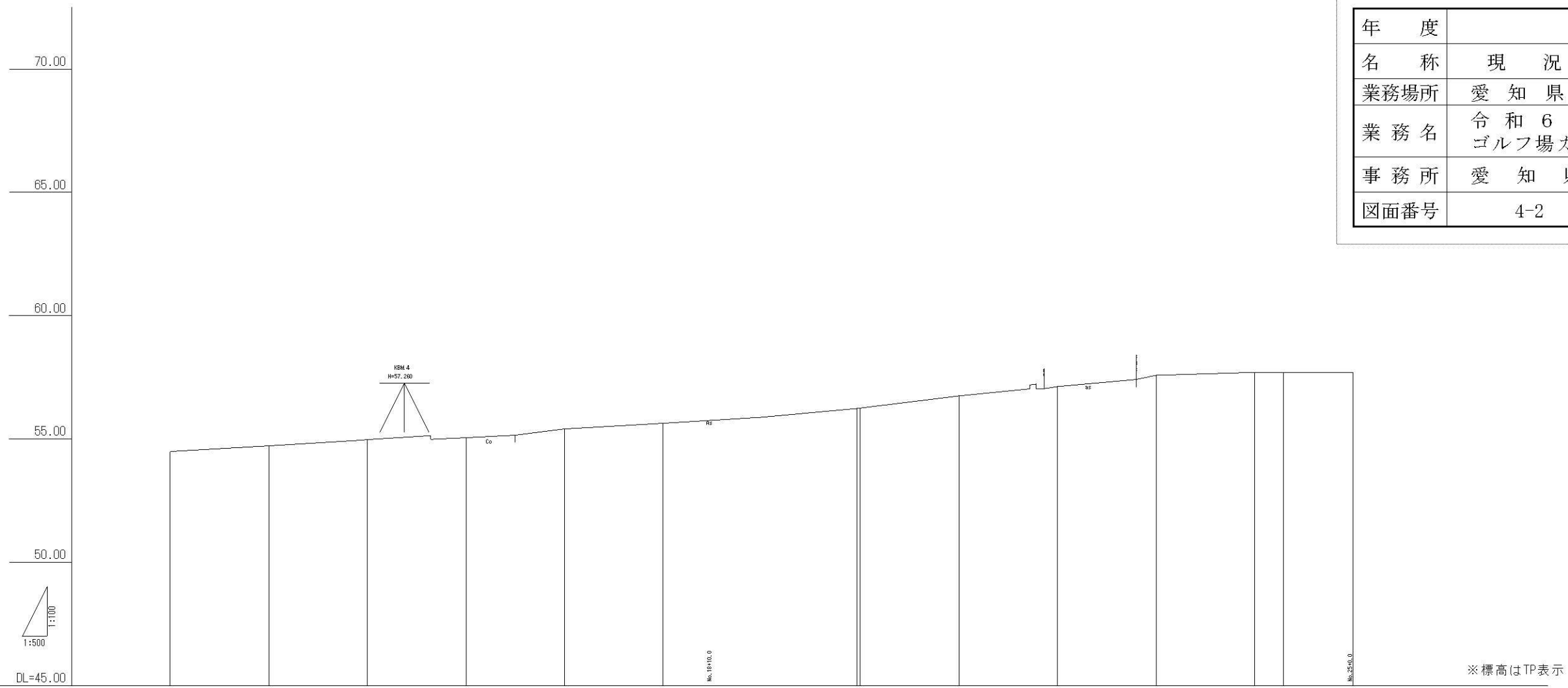
年 度	令和 6 年 度		
名 称	現 況 縦 断 図 - 1		
業 務 場 所	愛 知 県 森 林 公 園 ゴ ル フ 場		
業 務 名	令 和 6 年 度 愛 知 県 森 林 公 園 ゴ ル フ 場 カ ー ト 道 改 修 調 査 基 本 設 計 業 務		
事 務 所	愛 知 県 県 有 林 事 務 所		
図 面 番 号	4-1	縮 尺	V=1:200 H=1:1,000



勾 配																		
盛 土	0.08		0.04		0.07	0.06			0.19	0.48	0.32	0.42	0.04	0.02	0.04	0.11	0.15	
切 土		0.20	0.03				0.78	0.76	0.28									
計 画 高	52.603	52.618	52.663	52.723	52.784	52.799	52.844	52.872	52.906	53.020	53.206	53.318	53.443	53.683	53.923	54.162	54.402	54.642
地 盤 高	52.52	52.82	52.69	52.68	52.71	52.74	53.62	53.63	53.19	52.63	52.73	53.00	53.02	53.64	53.90	54.12	54.29	54.49
追 加 距 離	0.000	5.009	20.000	40.000	80.000	85.009	80.000	89.560	100.000	120.000	140.000	149.560	160.000	180.000	200.000	220.000	240.000	260.000
単 距 離	0.000	5.009	14.991	20.000	20.000	5.009	14.991	9.560	10.440	20.000	20.000	9.560	10.440	20.000	20.000	20.000	20.000	20.000
測 点	NO.0	NA1-1	NO.1	NO.2	NO.3	NE1-1	NO.4	NE1-2	NO.5	NO.6	NO.7	NA1-2	NO.8	NO.9	NO.10	NO.11	NO.12	NO.13
平 面 曲 線																		
片 勾 配 摺 付 図	-																	
拡 幅 摺 付 図	-																	

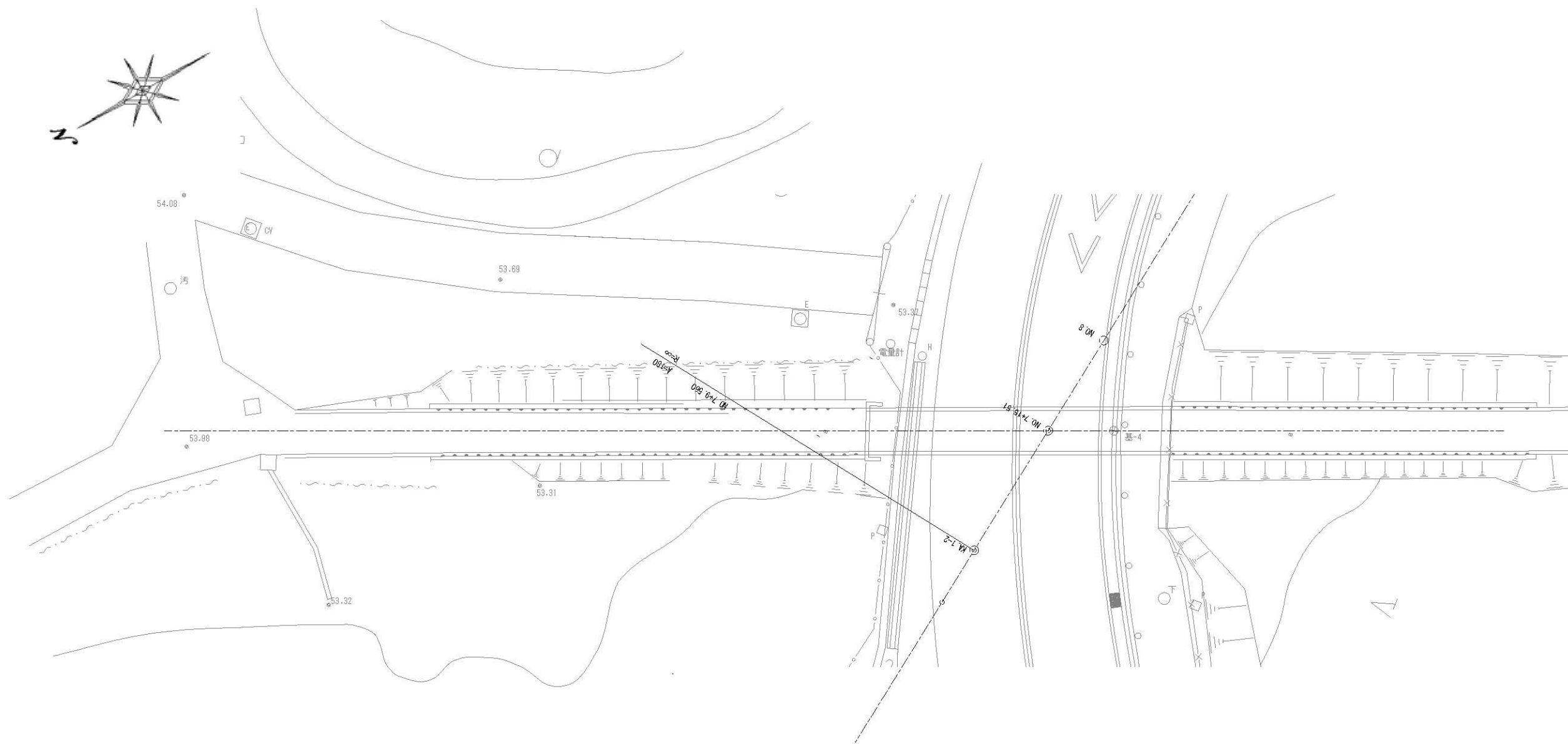
別添 2

年 度	令和 6 年 度		
名 称	現 況 縦 断 図 - 2		
業務場所	愛 知 県 森 林 公 園 ゴ ル フ 場		
業 務 名	令 和 6 年 度 愛 知 県 森 林 公 園 ゴ ル フ 場 カ ー ト 道 改 修 調 査 基 本 設 計 業 務		
事 務 所	愛 知 県 県 有 林 事 務 所		
図面番号	4-2	縮尺	V=1:200 H=1:1,000

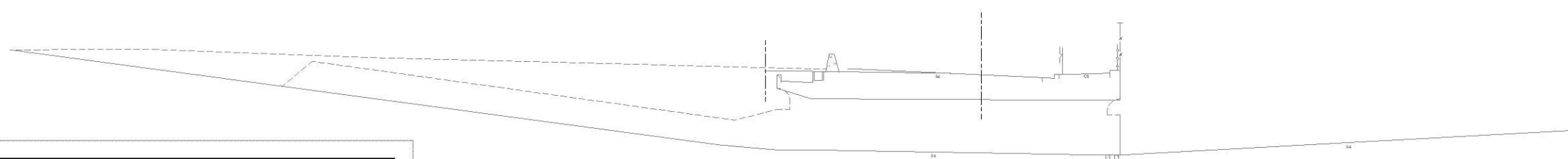


※標高はTP表示

勾 配																	
盛 土	0.15	0.16	0.15	0.15	0.31	0.20	0.23	0.30	0.33	0.32	0.24	0.26	0.21	0.48	0.82	0.91	
切 土																	
計 画 高	54.642	54.881	55.121	55.275	55.381	55.801	55.858	56.012	56.182	56.556	56.568	56.875	57.382	57.788	58.194	58.314	58.600
地 盤 高	54.49	54.72	54.97	55.13	55.05	55.40	55.63	55.88	56.23	56.23	56.74	57.12	57.58	57.70	57.68	57.68	
追 加 距 離	260.000	280.000	300.000	312.825	320.000	340.000	360.000	370.000	380.000	389.387	400.000	420.000	440.000	460.000	465.908	500.000	
単 距 離	20.000	20.000	20.000	12.825	7.175	20.000	20.000	10.000	10.000	19.387	0.653	20.000	20.000	20.000	5.908	14.092	
測 点	NO.13	NO.14	NO.15	EC-2	NO.16	NO.17	NO.18	NO.18 +10.00	NO.19	SP-2 NO.20	NO.21	NO.22	NO.23	NO.24	EC-2	NO.25 (E)	
平 面 曲 線																	
片 勾 配 摺 付 図	-																
拡 幅 摺 付 図	-																



計画縦断面図
(NO.7+10.67付近)



年 度	令和 6 年 度		
名 称	カ ー ト 道 現 況 図		
業 務 場 所	愛 知 県 森 林 公 園 ゴ ル フ 場		
業 務 名	令 和 6 年 度 愛 知 県 森 林 公 園 ゴ ル フ 場 カ ー ト 道 改 修 調 査 基 本 設 計 業 務		
事 務 所	愛 知 県 県 有 林 事 務 所		
図 面 番 号	5	縮 尺	1/200